

MERIALUESUUNNITTELUN VYÖHYKEKORTIT

MERIALUEEN VYÖHYKKEET

Selite

Merialuesuunnittelun vyöhykkeet ovat 1) sisäsaaristo ja sisemmät rannikkovedet, 2) ulkosaaristo ja ulommat rannikkovedet ja 3) avomeri. Vyöhykejaon lähtökohtana on koko Suomen rannikon kattava rannikkovesien pintavesityypittely. Aineistoa on yksinkertaistettu merialuesuunnittelun tarpeisiin sopivaksi. Yksinkertaistetussa vyöhykejaossa on yhdistetty sisä- ja välisaaristo sekä sisemmät rannikkovedet.

Kaikkia vyöhykkeitä koskevat suunnitteluperiaatteet


Kaikkia vyöhykkeitä suunnitellaan huomioiden meriympäristön hyvän tilan turvaaminen ja edistäminen, kulttuuriarvojen säilyttäminen, meren- ja vesiensuojelun tavoitteiden edistäminen, matkailu- ja virkistyskäytön kehittäminen, merenkulun toimintaedellytysten turvaaminen sekä kansainväliset infrastruktuuri- ja liikenneyhteydet. Kaikkien vyöhykkeiden suunnittelussa ja kehittämisessä on pyrittävä avoimien merinäköalojen ja maisemallisten arvojen säilymiseen.

SISÄSAARISTO JA SISEMMÄT RANNIKKOVEDET

Sisäsaaristo ja sisemmät
rannikkovedet

Ulkosaaristo ja ulommat
rannikkovedet

Avomeri



Suunnitteluperiaatteet Sisäsaaristo ja sisemmät rannikkovedet -vyöhykkeelle osoitetaan sille soveltuvia toimintoja niin, että suunnittelualueet voivat profiloitua omiin vahvuuksiinsa tukeutuen. Vyöhykettä suunnitellaan useita toimijoita ja toimintoja yhteensovittavana vyöhykkeenä. Vyöhykkeellä keskeisiä toimintoja ovat matkailu ja virkistys, asuminen ja vapaa-ajan asuminen, merenkulku, rannikkokalastus, vesiviljely sekä meriteollisuus.

Vyöhykkeen suunnittelussa ja kehittämisessä on tärkeää ottaa huomioon merialueen ja rantavyöhykkeen toiminnot ja logistiikkatarpeet. Suunnittelussa on tärkeää ottaa huomioon liikkumisen yhteystarpeet merialueen ja mantereen välillä, kuten matkailun ja virkistykseen, kalastuksen ja vesiviljelyn, kehitettävät tavara- ja henkilöliikenteen sekä asumisen ja vapaa-ajan asumisen yhteydet.

Vyöhykkeen suunnittelussa ja kehittämisessä on tärkeää ottaa huomioon sekä vedenalaisen meriluonnon että saaristoluonnon suojelun tarpeet. Näitä ovat esimerkiksi luonnon monimuotoisuuden kannalta merkittävät alueet sekä kalojen kutu- ja poikastuotantoalueet. Ekologisten yhteyksien toimivuuden edistäminen on tärkeää ottaa huomioon kaikissa suunnitelmissa ja hankkeissa.

Ominaispiirteet

Vyöhyke on toiminnoiltaan monipuolinen ja luonnonympäristöltään herkkä. Monet ravinnekuormituksen ja roskaantumisen sekä ilmastomuutoksen vaikutukset kohdistuvat erityisesti rannikkoalueille. Useat merelliset toiminnot kytkeytyvät sisäsaariston ja sisempien rannikkovesien vyöhykkeeseen.

Vyöhykkeellä sijaitsee paljon luonnon monimuotoisuuden kannalta merkittäviä matalia vesialueita. Sisäsaariston ominaisia luontotyyppejä ovat muun muassa jokisuistot, rannikkolaguunit, kapeat murtovesilahdet ja matalat lahdet, vedenalaiset hiekkasärkät ja riutat. Vyöhykkeellä on runsaasti meriluonnon avainlajien esiintymiä sekä linnustolle tärkeitä alueita.

Vyöhykkeellä on arvokkaita kulttuuriympäristöjä ja maisema-alueita sekä vedenalaista kulttuuriperintöä. Vyöhykkeelle ominaista on myös sen saaristokulttuuri.

Yhteensovitettavat toiminnot

Vyöhykkeellä on paljon yhteensovitettavia toimintoja, joista merialuesuunnittelun näkökulmasta keskeisiä ovat matkailun ja virkistykseen yhteensovittaminen luontoarvoihin, turvallisen ja toimivan kauppamerenkulun toimintaedellytysten turvaaminen sekä asuminen ja vapaa-ajan asuminen. Vyöhykkeellä on tärkeää ottaa huomioon myös muiden toimialojen yhteensovittamisen tarpeet, esimerkiksi vesiviljely ja merenkulku. Merituulivoiman osalta on myös tarkasteltava yhteensovittamista muiden toimialojen sekä luontoarvojen kanssa.

Maan ja meren vuorovaikutus


Vyöhykkeen suunnittelussa korostuu rannikolle sijoittuvien toimintojen meriympäristöön kohdistuvien vaikutusten hallinta. Vyöhykkeellä on tärkeää ottaa huomioon eri toimintojen logistiset yhteydet sekä voimasiirtojohtot, kaapelit ja putket mereltä mantereelle, sekä matkailu- ja virkistysalueiden sekä asumisen ja vapaa-ajan asumisen tarpeet.

ULKOSAARISTO JA ULOMMAT RANNIKKOVEDET

Sisäsaaristo ja sisemmät
rannikkovedet

Ulkosaaristo ja ulommat
rannikkovedet

Avomeri



Suunnitteluperiaatteet Ulkosaaristo ja ulommat rannikkovedet - vyöhykkeelle osoitetaan sille soveltuvia toimintoja niin, että suunnittelualueet voivat profiloitua omiin vahvuksiinsa tukeutuen. Vyöhykettä suunnitellaan rannikon ja avomeren yhdistävänä, saaristokulttuuria ja perinteisiä saaristolaiselinkeinoja vaalivana vyöhykkeenä. Vyöhykkeellä keskeisiä toimintoja ovat matkailu ja virkistys, merenkulku, vesiviljely sekä kalastus. Vyöhykkeellä on soveltuvien osin myös merituulivoiman potentiaalisia alueita sekä asumista ja vapaa-ajan asumista.

Vyöhykkeen suunnittelussa ja kehittämisessä on tärkeää ottaa huomioon vedenalaisen meriluonnon sekä saaristoluonnon suojelun tarpeet, luonnon monimuotoisuuden kannalta merkittävät alueet, kalojen kutu- ja poikasalueet, merituulivoimalle soveltuvat alueet, merenkulun alueet, vesiviljelyn jatkakasvatusalueet sekä kalastusalueet.

Ominaispiirteet Vyöhykkeen merkittäviä luontotyyppisiä ovat hiekkasärkät ja riutat, sekä ulkosaariston luodot ja saaret. Vyöhykkeellä on vedenalaisen meriluonnon avainlajien esiintymiä sekä linnuston kannalta merkittäviä alueita.

Vyöhykkeellä on arvokkaita kulttuuriympäristöjä, kuten majakkasaaria, maisema-alueita sekä vedenalaista kulttuuriperintöä. Vyöhykkeelle ominaista on myös sen saaristokulttuuri.

Yhteensovitettavat toiminnot Vyöhykkeellä on turvattava turvallisen ja toimivan kauppamerenkulun toimintaedellytykset. Vyöhykkeellä on tärkeää ottaa huomioon toimialojen yhteensovittamisen tarpeet, esimerkiksi vesiviljely ja merenkulku. Merituulivoiman osalta on myös tarkasteltava yhteensovittamista muiden toimialojen sekä luontoarvojen kanssa.


Maan ja meren vuorovaikutus Vyöhykkeellä on tärkeää ottaa huomioon toimintojen linkittyminen mantereelle, esimerkiksi merenkulun alueet, kalatalouden vaatimat yhteydet, sekä matkailu- ja virkistysreitit. Lisäksi on tärkeää ottaa huomioon voimansiirtojohtot, kaapelit ja putket mereltä mantereelle.

AVOMERI

Sisäsaaristo ja sisemät
rannikkovedet

Ulkosaaristo ja ulommat
rannikkovedet

Avomeri



Suunnitteluperiaatteet Avomerivyöhykkeelle osoitetaan sille soveltuvia toimintoja niin, että suunnittelualueet voivat profiloitua omiin vahvuuksiinsa tukeutuen. Vyöhykettä suunnitellaan sen voimakkaasti merellisten olosuhteiden ohjaamana. Vyöhykkeellä pyritään tunnistamaan sinisen kasvun potentiaali. Avomerivyöhykkeellä huomioidaan toimialojen muutostarpeet ja mahdollisuudet. Vyöhykkeellä keskeisiä toimintoja ovat merituulivoima, merilogistiikka ja kaupallinen kalastus. Lisäksi vyöhykkeellä on tunnistettu meriluonnon suojelun tarpeet.

Vyöhykkeen suunnittelussa ja kehittämisessä on tärkeää ottaa huomioon turvallisen ja toimivan kauppamerenkulun toimintaedellytysten turvaaminen, kalastusalueet sekä energiantuotannon potentiaaliset alueet.

Ominaispiirteet Avomerialueiden merkittäviä luontotyyppejä ovat vedenalaiset hiekkasärkät ja riutat. Lisäksi avomerialueilla esiintyy vedenalaisen kulttuuriperinnön alueita.

Yhteensovitettavat toiminnot Vyöhykkeellä on tärkeä ottaa huomioon toimialojen yhteensovittamisen tarpeet, esimerkiksi merituulivoiman yhteensovittaminen merenkulun, kalastuksen sekä maanpuolustuksen kanssa.

Maan ja meren vuorovaikutus Vyöhykkeellä on tärkeä ottaa huomioon yhteydet kuten voimansiirtojohdot, kaapelit ja putket mereltä mantereelle sekä kalatalouden vaatimat yhteydet.

Lähtökohdat ja selvitykset

Vyöhykejaon lähtökohtana on Suomen ympäristökeskuksen rannikkovesien pintavesityypittely (SYKE 2019), jossa rannikkovedet on tyypitelty 11 luokkaan. Rannikkovesien eri tyyppien keskeisimpinä rajausperusteina ovat veden suolapitoisuus, saariston avoimuus, jäätalven pituus, veden syvyys, veden vaihtuvuus (vallitsevat virtausolot), sekä tieto alueilla esiintyvistä eliölajistosta. Merialuesuunnittelussa avomerivyöhyke kattaa saaristojen ja rannikkovesien ulkopuolisen alueen, mukaan lukien talousvyöhykkeen.